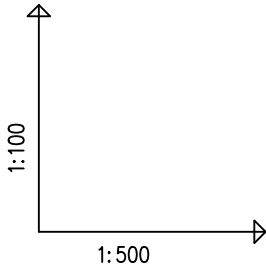


PROFILE PODŁUŻNE PODŁACZENIA
WPUSTÓW

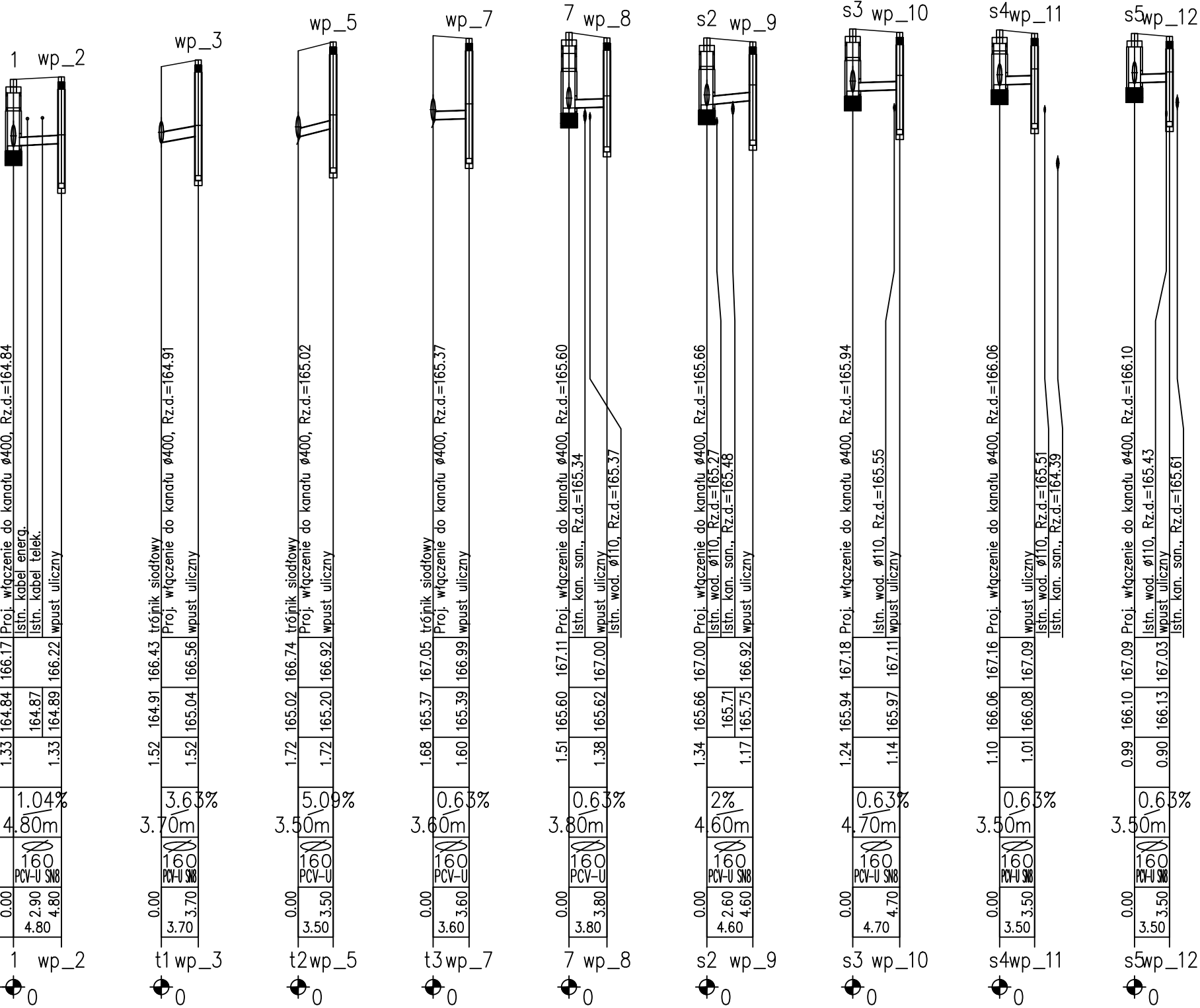
SKALA 1:100/500




POZIOM PORÓWNAWCZY 155.00 m n.p.m.

xxx xxx xxx	
RZĘDNA TERENU ISTN.	
RZĘDNA DNA KANAŁU	
ZAGŁĘBIENIE DNA KANAŁU	
SPADKI, DŁUGOŚCI	
ŚREDNICA, MATERIAŁ	
ODLEGŁOŚCI	
HEKTOMETRY	

Generator rysunkowy 7.33.2 (www.epi-graf.com.pl)
Nazwa pliku: kd_donaborów Projekt: kd_od_po (4)



		Wąska 7 sp. z o.o. ul. Wąska 7 63-500 Ostrzeszów	Rys. nr 3
			DATA 10.07.25
PROJEKT TECHNICZNY			
Temat:	Budowa z rozbudową drogi gminnej nr 852570P w Donaborowie - odwodnienie		
Adres	Jednostka ew. 300801_2; Baranów Obreń 0002; Donaborów działki; 122, 124/10, 121/1, 123/1, 126/3, 127, 124/1, 123/35, 120		
Inwestor	Wójt Gminy Baranów ul. Rynek 21 63-604 Baranów		
PROFILE PODŁUŻNE PODŁACZENIA WPUSTÓW			SKALA 1: $\frac{100}{500}$
PROJEKTANT	mgr inż. Ewa Ścierańska	PODPIS:	
NR UPR. PROJ.	194/01/DUW		
SPECJALNOŚĆ	Uprawnienia budowlane do projektowania i kierowania robotami budowlanymi bez ograniczeń w specjalności instalacje i sieci sanitarne	BRANŻA: sanitarna	
		STR.	